

UCAYALI: DÉFICIT HABITACIONAL

RESUMEN

POBLACIÓN ESTIMADA 2013

- 483 708 habitantes
- 1,6% de la población nacional

DIVISIÓN POLÍTICA

- **4 Provincias:** Coronel Portillo, Atalaya, Padre Abad, Purús.
- **15 Distritos**

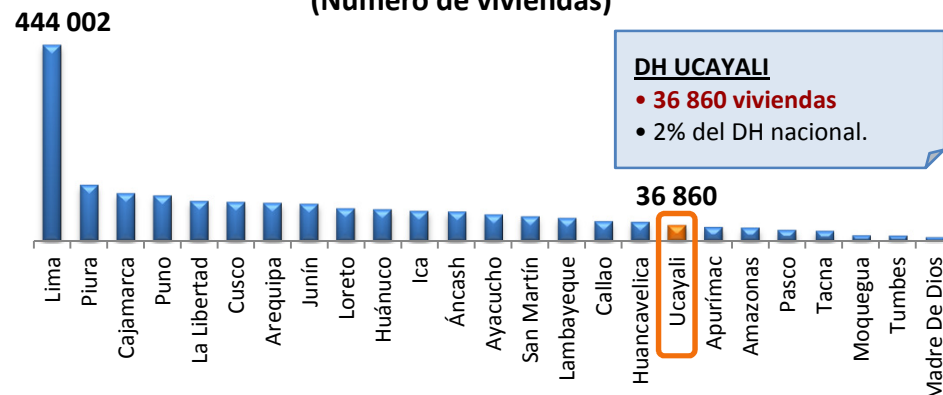


DÉFICIT HABITACIONAL

- **Déficit Habitacional (DH):** 36 860 viviendas, 2% del DH nacional.
- **DH Cuantitativo (DHC):** 3 466 viviendas, 9% del DH Ucayali.
- **DH Cualitativo (DHCL):** 33 394 viviendas, 91% del DH Ucayali.
- **DH Urbano:** 22 031 viviendas, 60% del DH Ucayali..
- **DH Rural:** 14 829 viviendas, 40% del DH Ucayali.
- **Provincia con mayor DH:** Coronel Portillo, 25 178 viviendas, 68% del DH Ucayali.
- **Distrito con mayor DH:** Callería, 8 617 viviendas, 23% del DH Ucayali

DÉFICIT HABITACIONAL

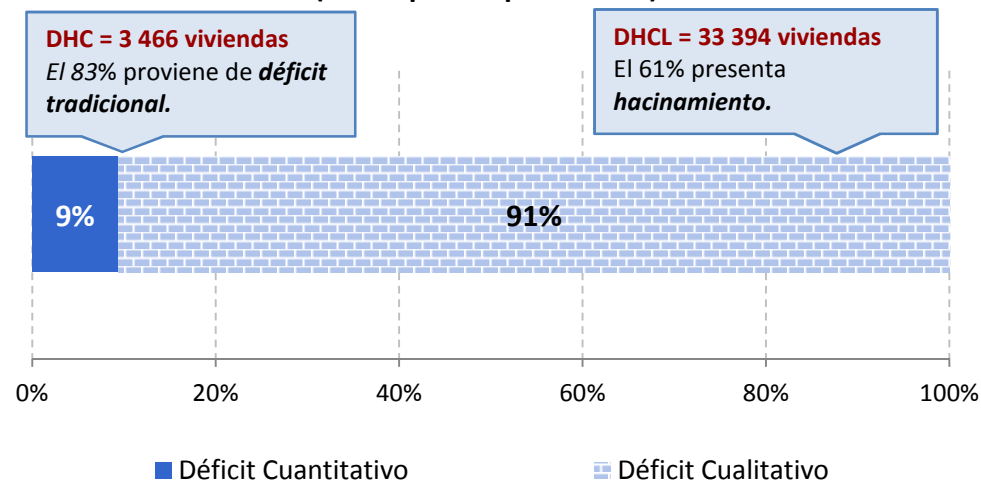
Gráfico N° 1: Déficit Habitacional a nivel nacional (Número de viviendas)



Fuente: Mapa de Déficit Habitacional 2007- INEI
 Elaboración: Oficina de Planeamiento y Desarrollo

DH CUANTITATIVO Y CUALITATIVO

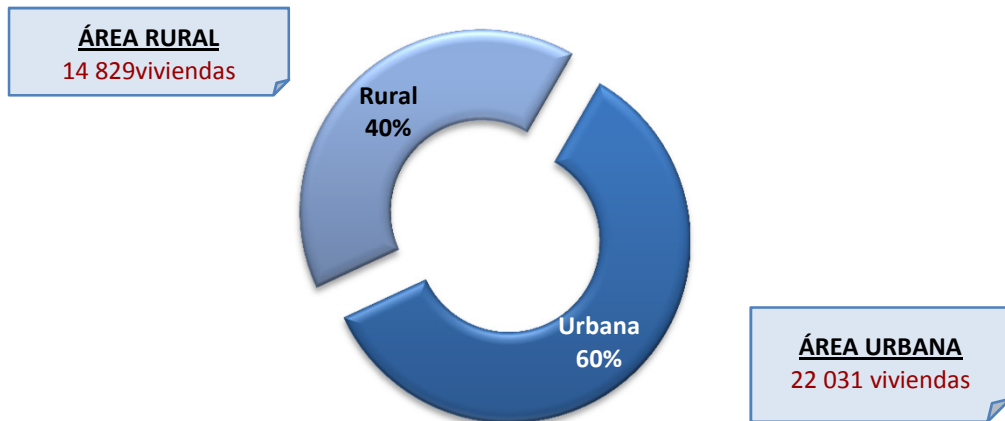
Gráfico N° 2: Déficit Habitacional de Ucayali, según tipo de déficit (Participación porcentual)



Fuente: Mapa de Déficit Habitacional 2007- INEI
 Elaboración: Oficina de Planeamiento y Desarrollo

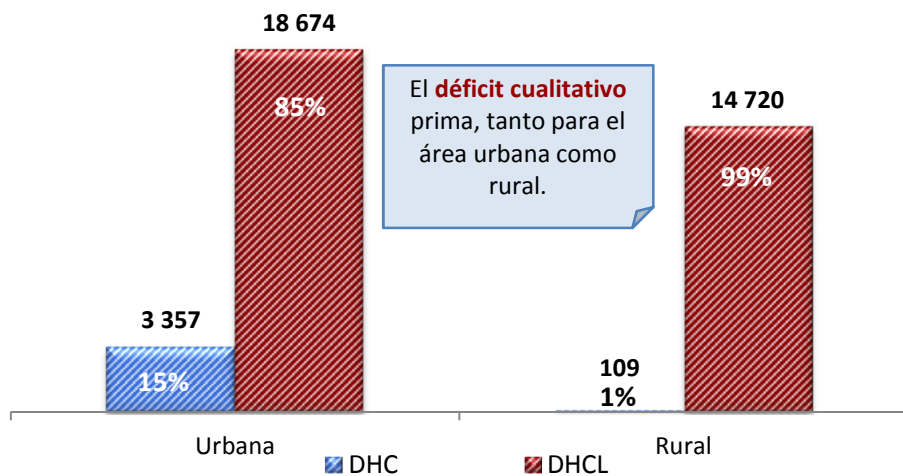
DH UCAYALI: URBANO Y RURAL

Gráfico N° 3: Déficit Habitacional de Ucayali, según área de residencia (Participación porcentual)



Fuente: Mapa de Déficit Habitacional 2007- INEI
Elaboración: Oficina de Planeamiento y Desarrollo

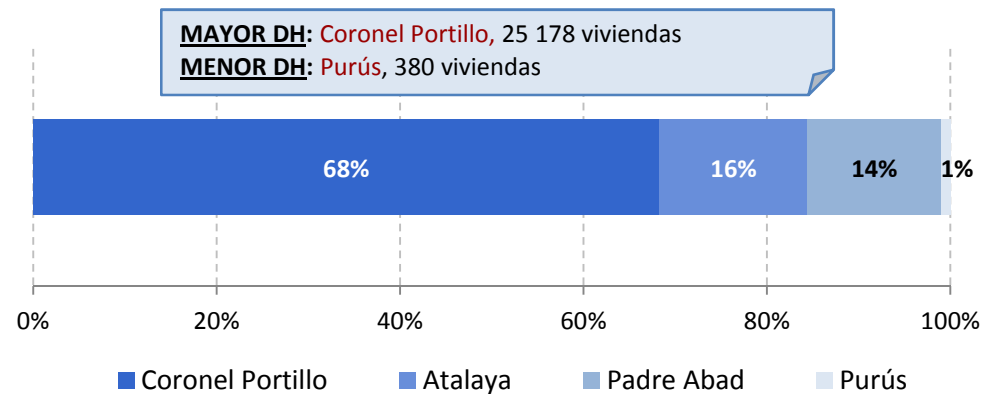
Gráfico N° 4: Déficit Habitacional de Ucayali, según área de residencia y tipo de déficit (N° de viviendas)



Fuente: Mapa de Déficit Habitacional 2007- INEI
Elaboración: Oficina de Planeamiento y Desarrollo

DH UCAYALI: PROVINCIAS

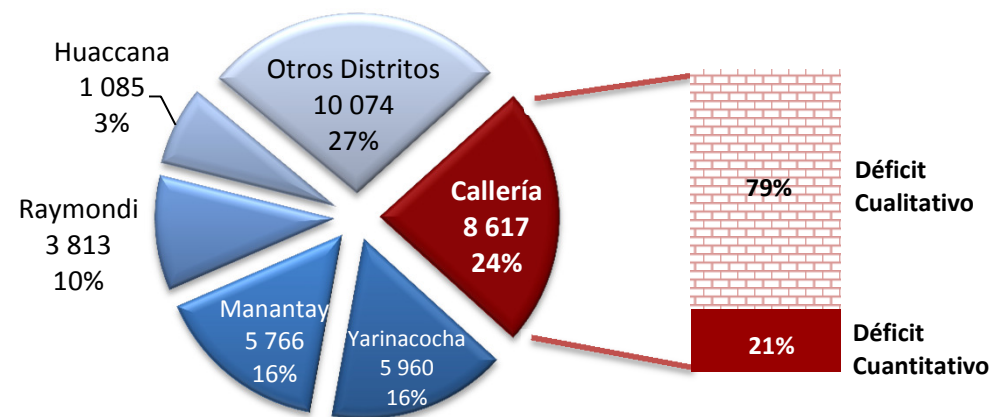
Gráfico N° 5: Déficit Habitacional de Ucayali, según provincias (Participación porcentual)



Fuente: Mapa de Déficit Habitacional 2007- INEI
Elaboración: Oficina de Planeamiento y Desarrollo

DH UCAYALI: DISTRITOS

Gráfico N° 6: Déficit Habitacional de Ucayali, según distritos (N° de viviendas - Participación porcentual)



Fuente: Mapa de Déficit Habitacional 2007- INEI
Elaboración: Oficina de Planeamiento y Desarrollo