

MOQUEGUA: DÉFICIT HABITACIONAL

RESUMEN



POBLACIÓN ESTIMADA 2013

- 176 736 habitantes
- 0,6 % de la población nacional

DIVISIÓN POLÍTICA

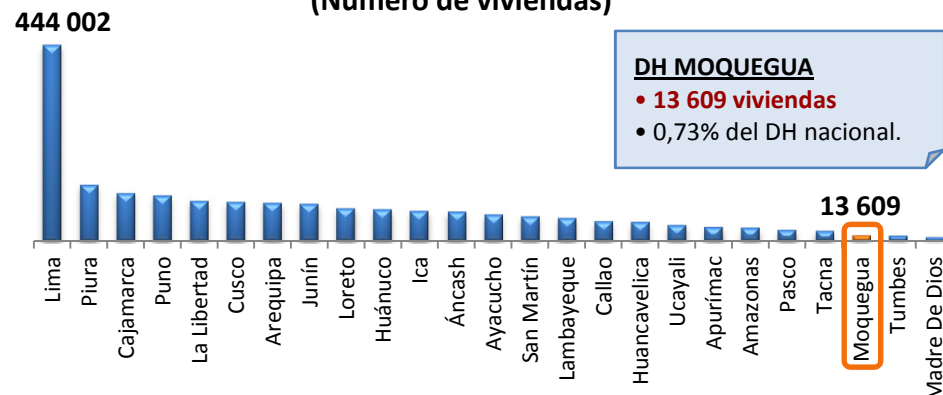
- **3 Provincias:** Mariscal Nieto, Ilo, General Sánchez Cerro
- **20 Distritos**

DÉFICIT HABITACIONAL

- **Déficit Habitacional (DH):** 13 609 viviendas, 0,7% del DH nacional.
- **DH Cuantitativo (DHC):** 1 917 viviendas, 14% del DH Moquegua.
- **DH Cualitativo (DHCL):** 11 692 viviendas, 86% del DH Moquegua.
- **DH Urbano:** 10 184 viviendas, 75% del DH Moquegua.
- **DH Rural:** 3 425 viviendas, 25% del DH Moquegua.
- **Provincia con mayor DH:** Mariscal Nieto, 7 097 viviendas, 52% del DH Moquegua.
- **Distrito con mayor DH:** Moquegua., 4 466 viviendas, 33% del DH Moquegua.

DÉFICIT HABITACIONAL

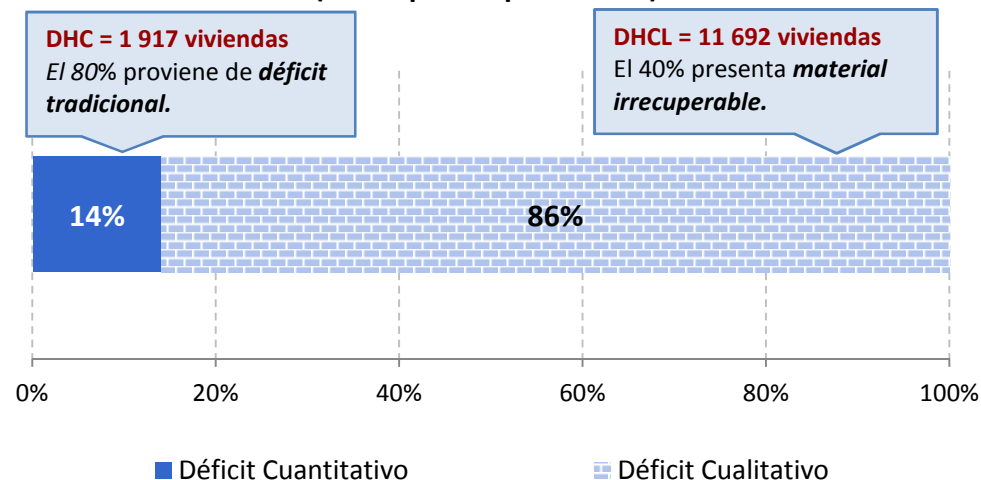
Gráfico N° 1: Déficit Habitacional a nivel nacional (Número de viviendas)



Fuente: Mapa de Déficit Habitacional 2007- INEI
Elaboración: Oficina de Planeamiento y Desarrollo

DH CUANTITATIVO Y CUALITATIVO

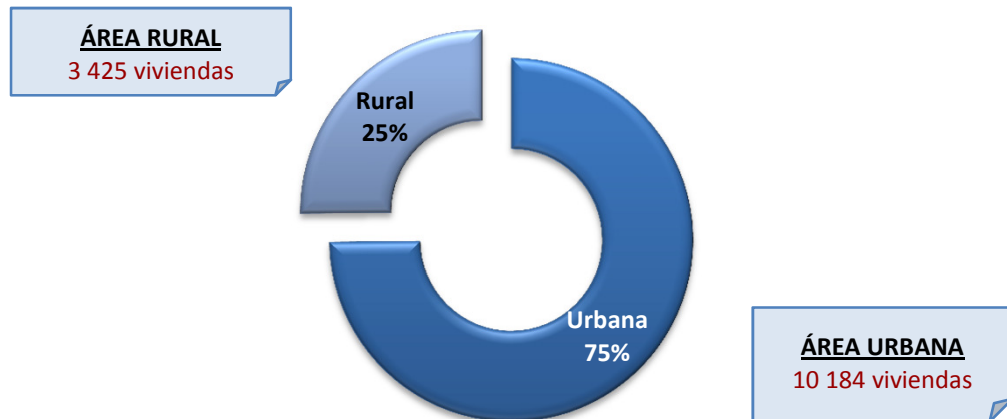
Gráfico N° 2: Déficit Habitacional de Moquegua, según tipo de déficit (Participación porcentual)



Fuente: Mapa de Déficit Habitacional 2007- INEI
Elaboración: Oficina de Planeamiento y Desarrollo

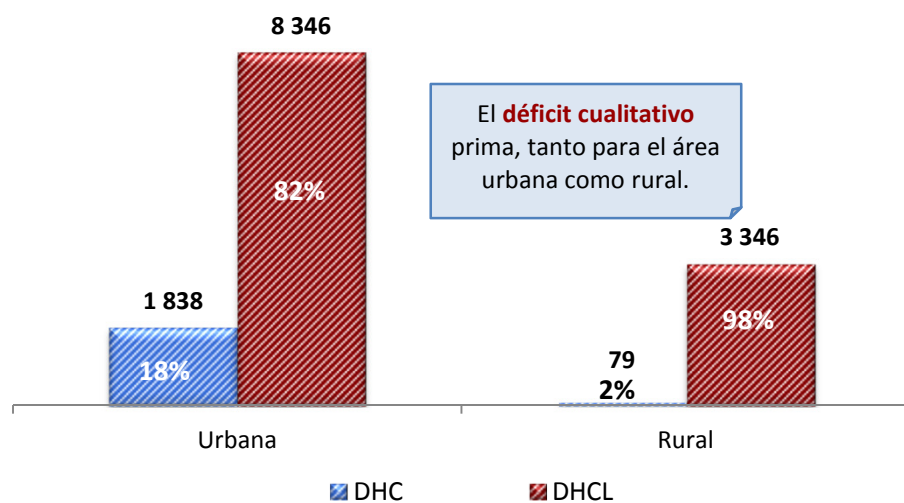
DH MOQUEGUA: URBANO Y RURAL

Gráfico N° 3: Déficit Habitacional de Moquegua, según área de residencia (Participación porcentual)



Fuente: Mapa de Déficit Habitacional 2007- INEI
Elaboración: Oficina de Planeamiento y Desarrollo

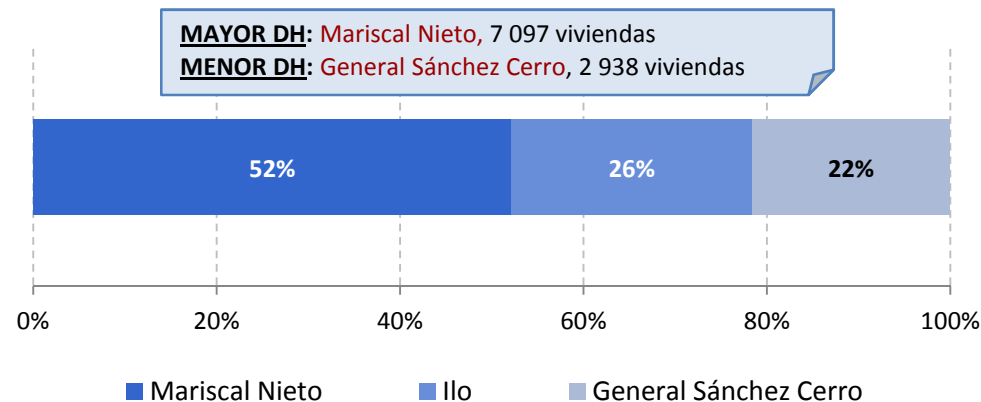
Gráfico N° 4: Déficit Habitacional de Moquegua, según área de residencia y tipo de déficit (N° de viviendas)



Fuente: Mapa de Déficit Habitacional 2007- INEI
Elaboración: Oficina de Planeamiento y Desarrollo

DH MOQUEGUA: PROVINCIAS

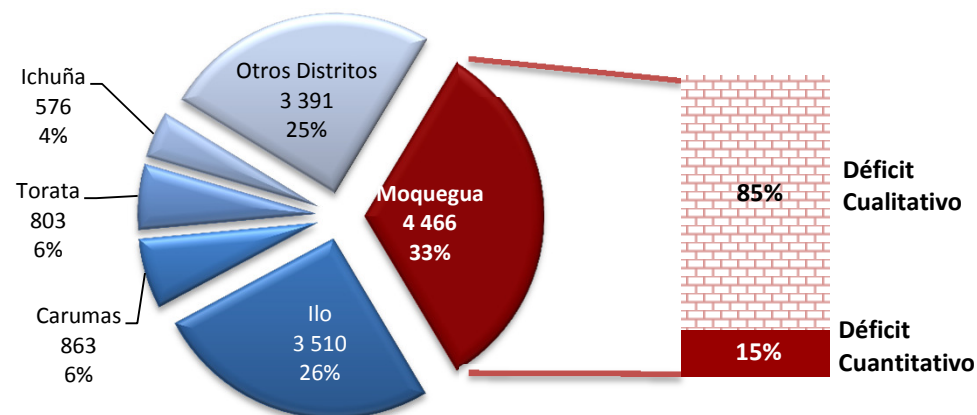
Gráfico N° 5: Déficit Habitacional de Moquegua, según provincias (Participación porcentual)



Fuente: Mapa de Déficit Habitacional 2007- INEI
Elaboración: Oficina de Planeamiento y Desarrollo

DH MOQUEGUA: DISTRITOS

Gráfico N° 6: Déficit Habitacional de Moquegua, según distritos (N° de viviendas - Participación porcentual)



Fuente: Mapa de Déficit Habitacional 2007- INEI
Elaboración: Oficina de Planeamiento y Desarrollo