

MADRE DE DIOS: DÉFICIT HABITACIONAL

RESUMEN

POBLACIÓN ESTIMADA 2013

- 130 876 habitantes
- 0,4 % de la población nacional

DIVISIÓN POLÍTICA

- 3 Provincias: Manu, Tambopata, Tahuamanu.
- 11 Distritos

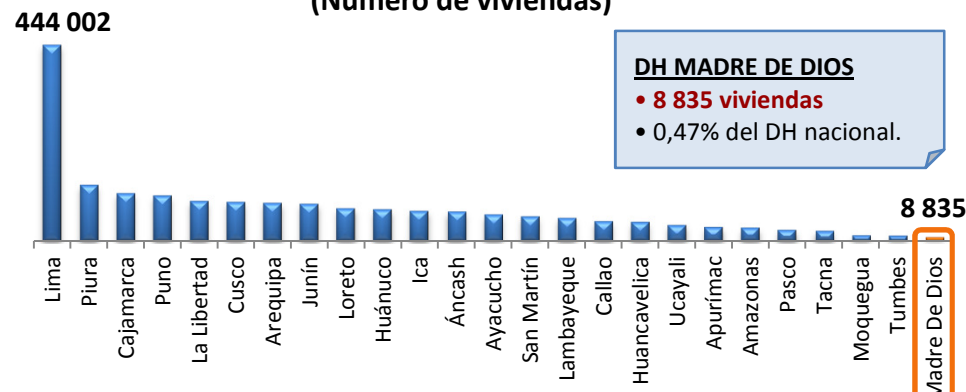


DÉFICIT HABITACIONAL

- **Déficit Habitacional (DH):** 8 835 viviendas, 0,5% del DH nacional.
- **DH Cuantitativo (DHC):** 1 263 viviendas, 14% del DH Madre de Dios.
- **DH Cualitativo (DHCL):** 7 572 viviendas, 86% del DH Madre de Dios.
- **DH Urbano:** 5 778 viviendas, 65% del DH Madre de Dios.
- **DH Rural:** 3 057 viviendas, 35% del DH Madre de Dios.
- **Provincia con mayor DH:** Tambopata, 5 930 viviendas, 67% del DH Madre de Dios.
- **Distrito con mayor DH:** Tambopata., 4 195 viviendas, 48% del DH Madre de Dios.

DÉFICIT HABITACIONAL

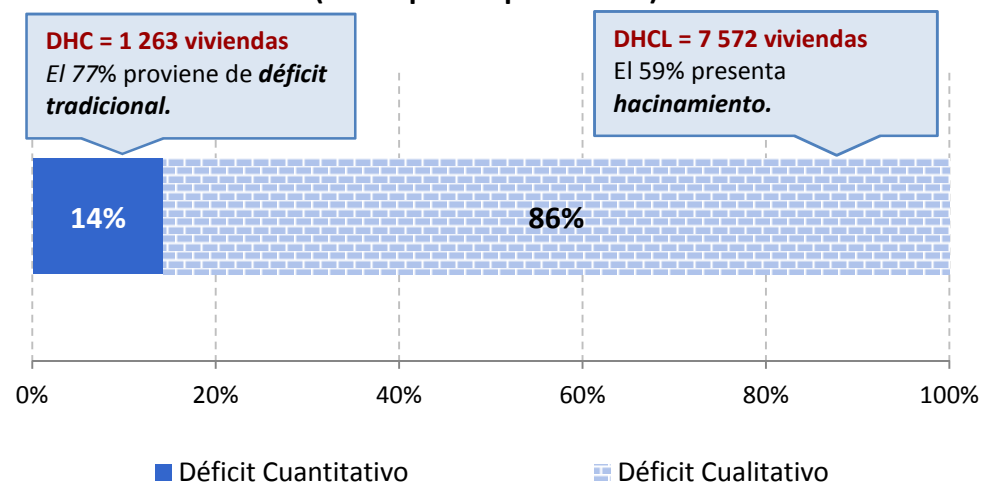
Gráfico N° 1: Déficit Habitacional a nivel nacional (Número de viviendas)



Fuente: Mapa de Déficit Habitacional 2007- INEI
Elaboración: Oficina de Planeamiento y Desarrollo

DH CUANTITATIVO Y CUALITATIVO

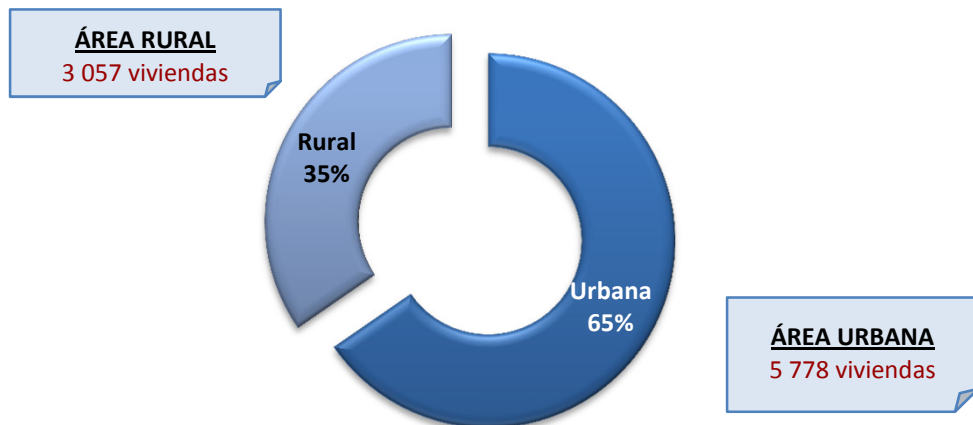
Gráfico N° 2: Déficit Habitacional de Madre de Dios, según tipo de déficit (Participación porcentual)



Fuente: Mapa de Déficit Habitacional 2007- INEI
Elaboración: Oficina de Planeamiento y Desarrollo

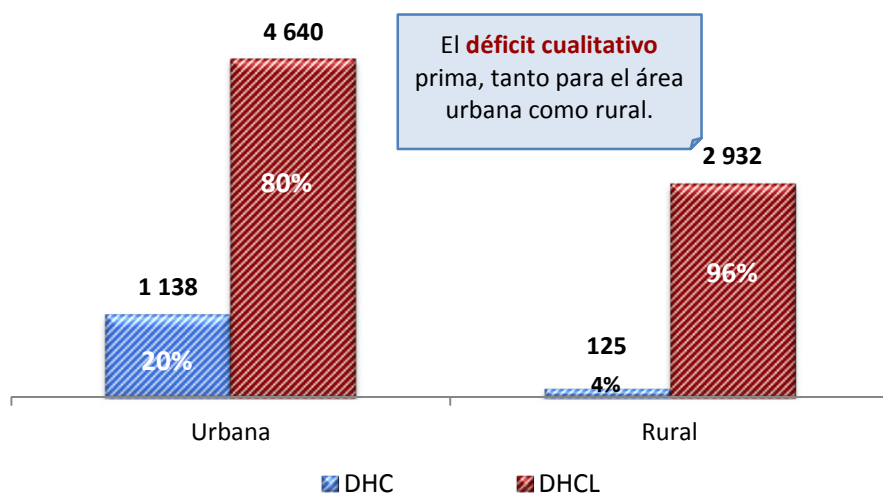
DH MADRE DE DIOS: URBANO Y RURAL

Gráfico N° 3: Déficit Habitacional de Madre de Dios, según área de residencia (Participación porcentual)



Fuente: Mapa de Déficit Habitacional 2007- INEI
Elaboración: Oficina de Planeamiento y Desarrollo

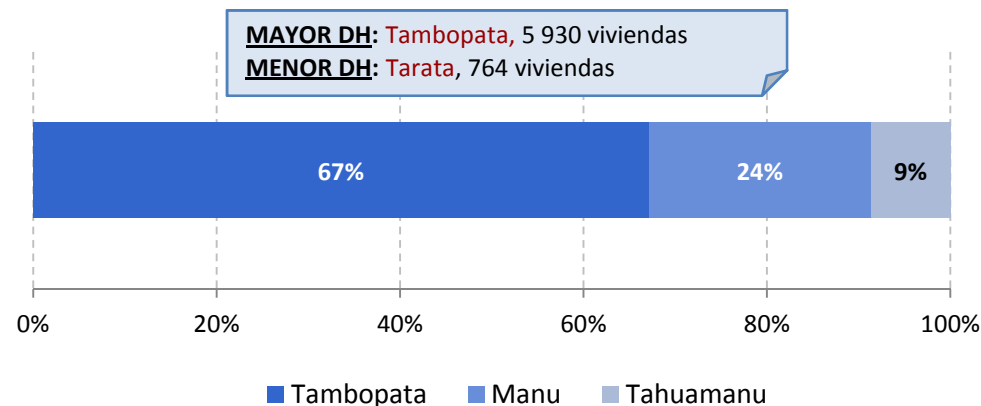
Gráfico N° 4: Déficit Habitacional de Madre de Dios, según área de residencia y tipo de déficit (N° de viviendas)



Fuente: Mapa de Déficit Habitacional 2007- INEI
Elaboración: Oficina de Planeamiento y Desarrollo

DH MADRE DE DIOS: PROVINCIAS

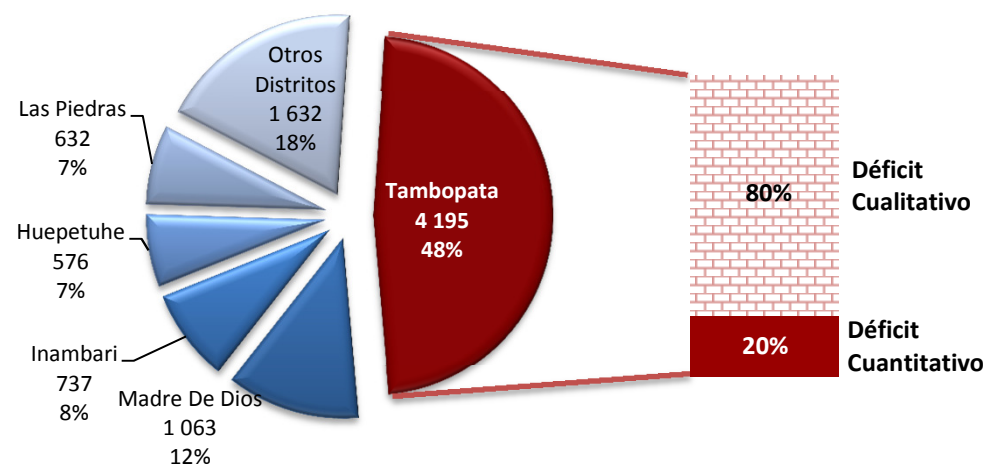
Gráfico N° 5: Déficit Habitacional de Madre de Dios, según provincias (Participación porcentual)



Fuente: Mapa de Déficit Habitacional 2007- INEI
Elaboración: Oficina de Planeamiento y Desarrollo

DH MADRE DE DIOS: DISTRITOS

Gráfico N° 6: Déficit Habitacional de Madre de Dios, según distritos (N° de viviendas - Participación porcentual)



Fuente: Mapa de Déficit Habitacional 2007- INEI
Elaboración: Oficina de Planeamiento y Desarrollo