

LIMA: DÉFICIT HABITACIONAL

RESUMEN



POBLACIÓN ESTIMADA 2013

- 9,5 MM habitantes
- 31% de la población nacional

DIVISIÓN POLÍTICA

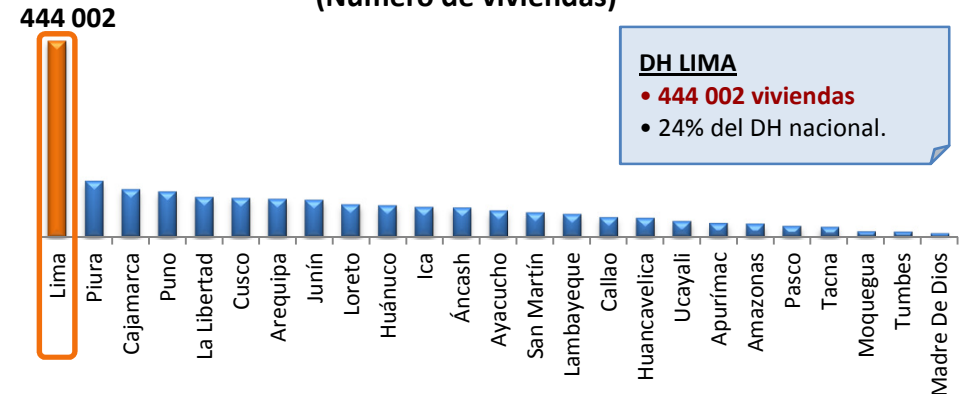
- **10 Provincias:** Lima, Cañete, Huaura, Huaral, Huarochirí, entre otras

DÉFICIT HABITACIONAL

- **Déficit Habitacional (DH):** 444 002 viviendas, 24% del DH nacional.
- **DH Cuantitativo (DHC):** 170 763 viviendas, 38% del DH Lima.
- **DH Cualitativo (DHCL):** 273 239 viviendas, 62% del DH Lima.
- **DH Urbano:** 426 514 viviendas, 96% del DH Lima.
- **DH Rural:** 17 488 viviendas, 4% del DH Lima.
- **Provincia con mayor DH:** Lima, 385 411 viviendas, 87% del DH Lima.
- **Distrito con mayor DH:** San Juan de Lurigancho, 59 979 viviendas, 14% del DH Lima.

DÉFICIT HABITACIONAL

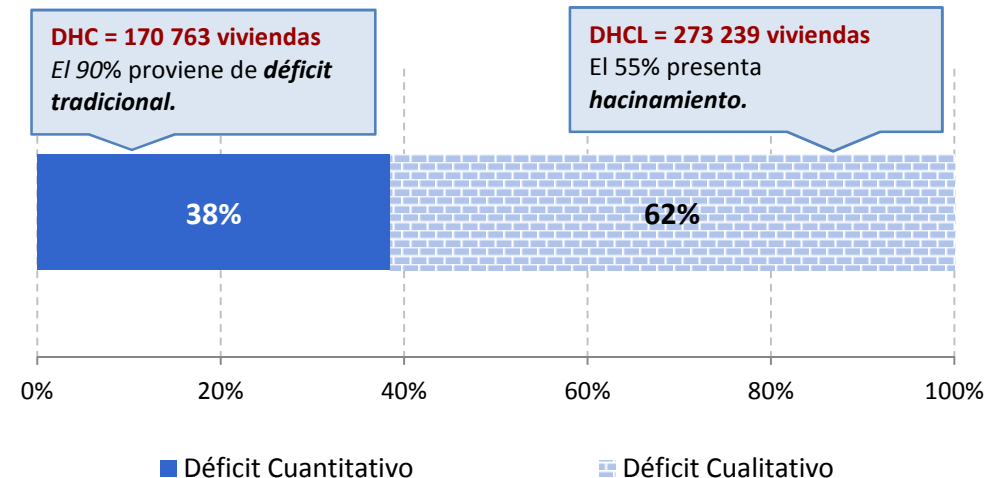
Gráfico N° 1: Déficit Habitacional a nivel nacional (Número de viviendas)



Fuente: Mapa de Déficit Habitacional 2007- INEI
Elaboración: Oficina de Planeamiento y Desarrollo

DH CUANTITATIVO Y CUALITATIVO

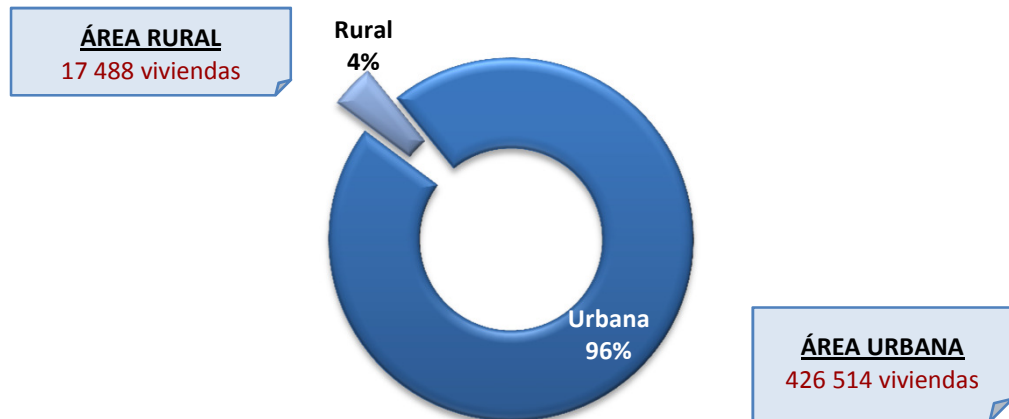
Gráfico N° 2: Déficit Habitacional de Lima, según tipo de déficit (Participación porcentual)



Fuente: Mapa de Déficit Habitacional 2007- INEI
Elaboración: Oficina de Planeamiento y Desarrollo

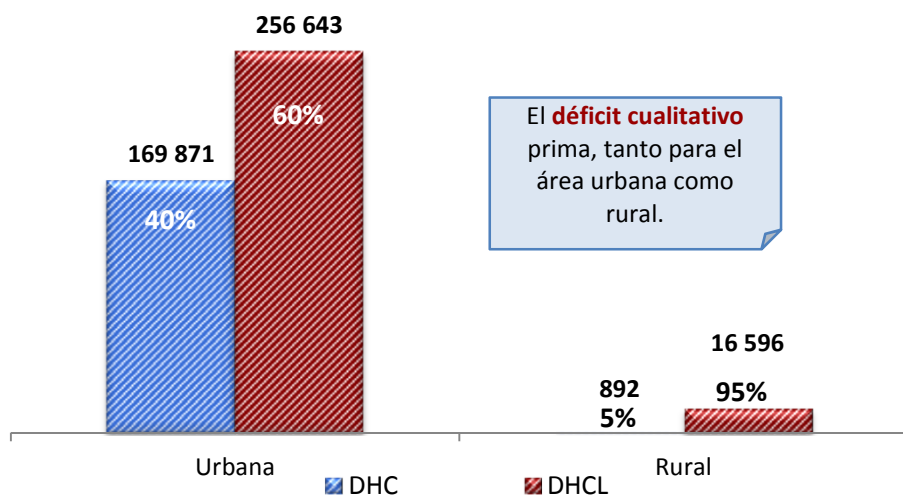
DH LIMA: URBANO Y RURAL

Gráfico N° 3: Déficit Habitacional de Lima, según área de residencia (Participación porcentual)



Fuente: Mapa de Déficit Habitacional 2007- INEI
Elaboración: Oficina de Planeamiento y Desarrollo

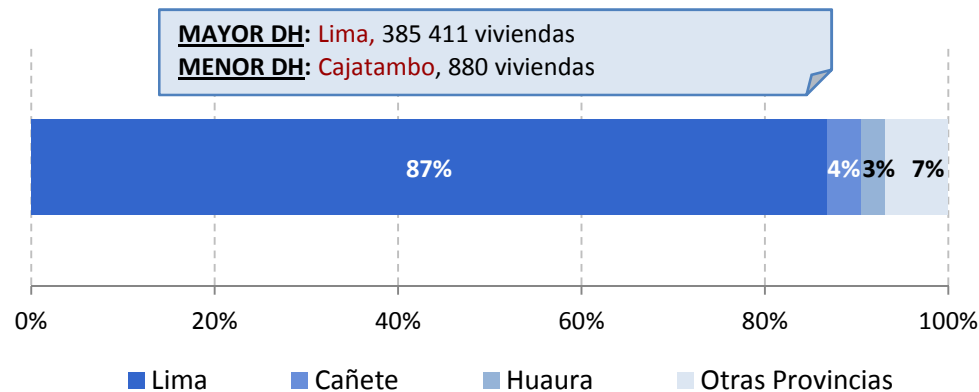
Gráfico N° 4: Déficit Habitacional de Lima, según área de residencia y tipo de déficit (N° de viviendas)



Fuente: Mapa de Déficit Habitacional 2007- INEI
Elaboración: Oficina de Planeamiento y Desarrollo

DH LIMA: PROVINCIAS

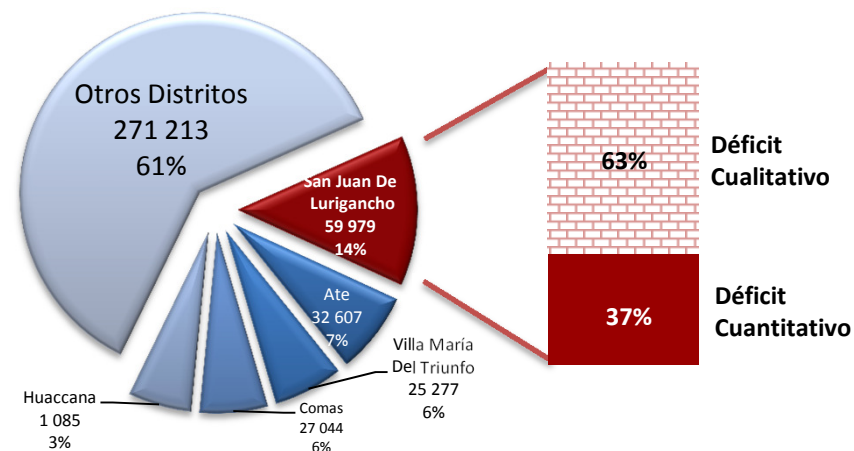
Gráfico N° 5: Déficit Habitacional de Lima, según provincias (Participación porcentual)



Fuente: Mapa de Déficit Habitacional 2007- INEI
Elaboración: Oficina de Planeamiento y Desarrollo

DH LIMA: DISTRITOS

Gráfico N° 6: Déficit Habitacional de Lima, según distritos (N° de viviendas - Participación porcentual)



Fuente: Mapa de Déficit Habitacional 2007- INEI
Elaboración: Oficina de Planeamiento y Desarrollo