

AREQUIPA: DÉFICIT HABITACIONAL

RESUMEN

POBLACIÓN ESTIMADA 2013

- 1,3 MM habitantes
- 4,1% de la población nacional

DIVISIÓN POLÍTICA

- **8 Provincias:** Arequipa, Caylloma, Camaná, Islay, Caravelí, entre otras

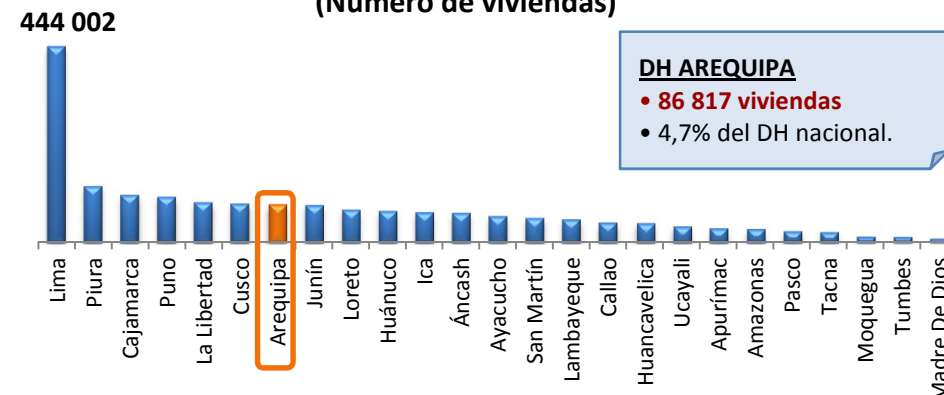


DÉFICIT HABITACIONAL

- **Déficit Habitacional (DH):** 86 817 viviendas, 4,7% del DH nacional.
- **DH Cuantitativo (DHC):** 24 843 viviendas, 29% del DH Arequipa.
- **DH Cualitativo (DHCL):** 61 974 viviendas, 71% del DH Arequipa.
- **DH Urbano:** 71 947 viviendas, 83% del DH Arequipa
- **DH Rural:** 14 870 viviendas, 17% del DH Arequipa
- **Provincia con mayor DH:** Arequipa, 53 911 viviendas, 62% del DH Arequipa
- **Distrito con mayor DH:** Cerro Colorado, 8 695 viviendas, 10% del DH Arequipa.

DÉFICIT HABITACIONAL

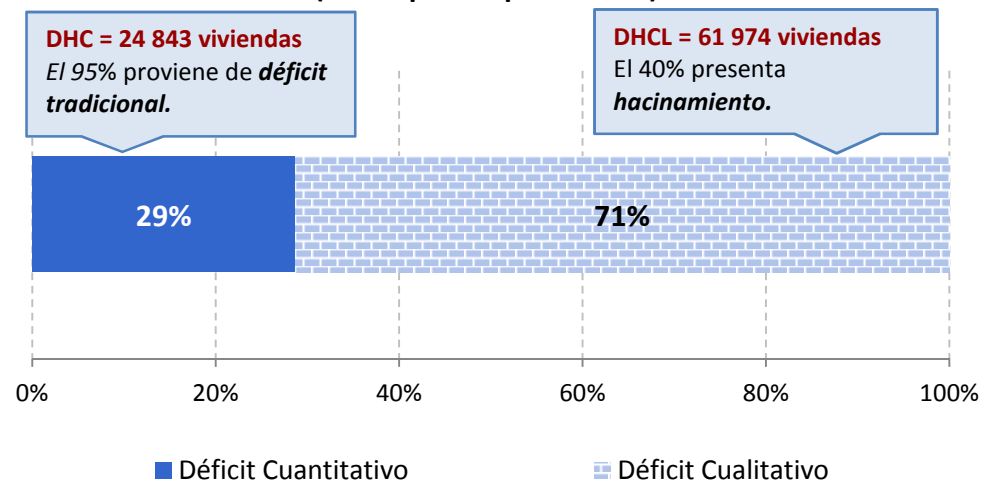
Gráfico N° 1: Déficit Habitacional a nivel nacional (Número de viviendas)



Fuente: Mapa de Déficit Habitacional 2007- INEI
Elaboración: Oficina de Planeamiento y Desarrollo

DH CUANTITATIVO Y CUALITATIVO

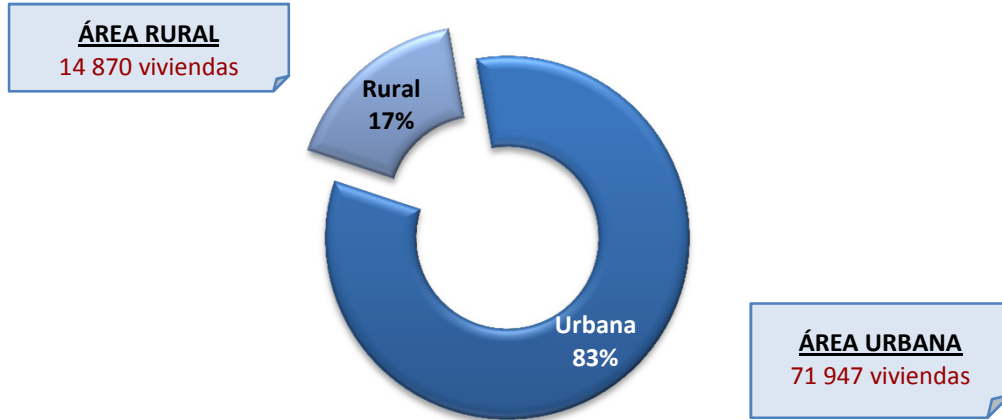
Gráfico N° 2: Déficit Habitacional de Arequipa, según tipo de déficit (Participación porcentual)



Fuente: Mapa de Déficit Habitacional 2007- INEI
Elaboración: Oficina de Planeamiento y Desarrollo

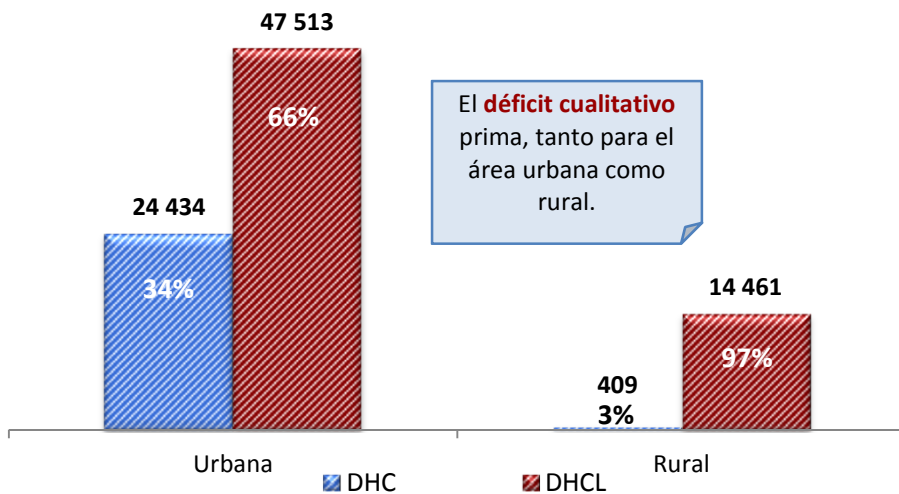
DH AREQUIPA: URBANO Y RURAL

Gráfico N° 3: Déficit Habitacional de Arequipa, según área de residencia (Participación porcentual)



Fuente: Mapa de Déficit Habitacional 2007- INEI
Elaboración: Oficina de Planeamiento y Desarrollo

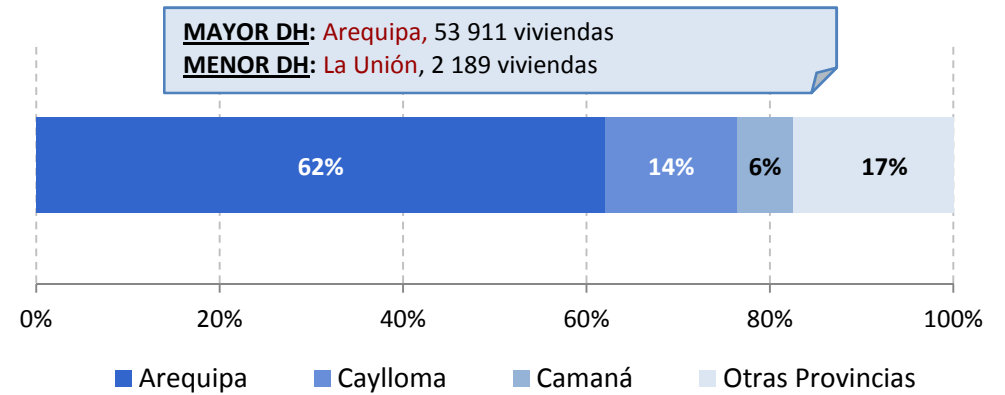
Gráfico N° 4: Déficit Habitacional de Arequipa, según área de residencia y tipo de déficit (N° de viviendas)



Fuente: Mapa de Déficit Habitacional 2007- INEI
Elaboración: Oficina de Planeamiento y Desarrollo

DH AREQUIPA: PROVINCIAS

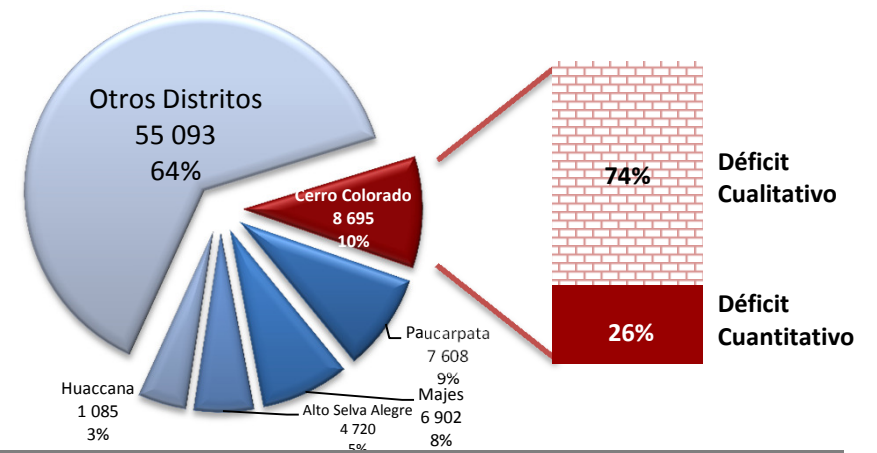
Gráfico N° 5: Déficit Habitacional de Arequipa, según provincias (Participación porcentual)



Fuente: Mapa de Déficit Habitacional 2007- INEI
Elaboración: Oficina de Planeamiento y Desarrollo

DH AREQUIPA: DISTRITOS

Gráfico N° 6: Déficit Habitacional de Arequipa, según distritos (N° de viviendas - Participación porcentual)



Fuente: Mapa de Déficit Habitacional 2007- INEI
Elaboración: Oficina de Planeamiento y Desarrollo