

APURÍMAC: DÉFICIT HABITACIONAL

RESUMEN



POBLACIÓN ESTIMADA 2013

- 454 324 habitantes
- 1,5% de la población nacional

DIVISIÓN POLÍTICA

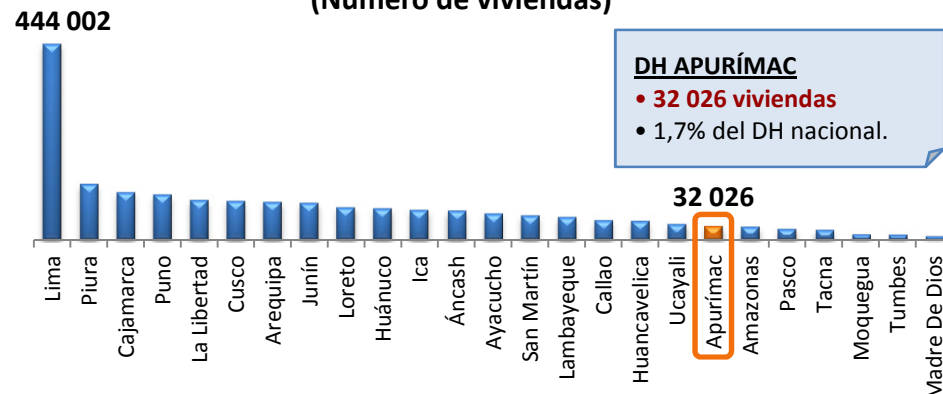
- **7 Provincias:** Andahuaylas, Abancay, Cotabambas, Chincheros, entre otras.

DÉFICIT HABITACIONAL

- **Déficit Habitacional (DH):** 32 026 viviendas, 1,7% del DH nacional.
- **DH Cuantitativo (DHC):** 1 807 viviendas, 6% del DH Apurímac.
- **DH Cualitativo (DHCL):** 30 219 viviendas, 94% del DH Apurímac.
- **DH Urbano:** 12 255 viviendas, 38% del DH Apurímac.
- **DH Rural:** 19 771 viviendas, 62% del DH Apurímac.
- **Provincia con mayor DH:** Andahuaylas, 8 126 viviendas, 25% del DH Apurímac.
- **Distrito con mayor DH:** Abancay, 2 133 viviendas, 7% del DH Apurímac.

DÉFICIT HABITACIONAL

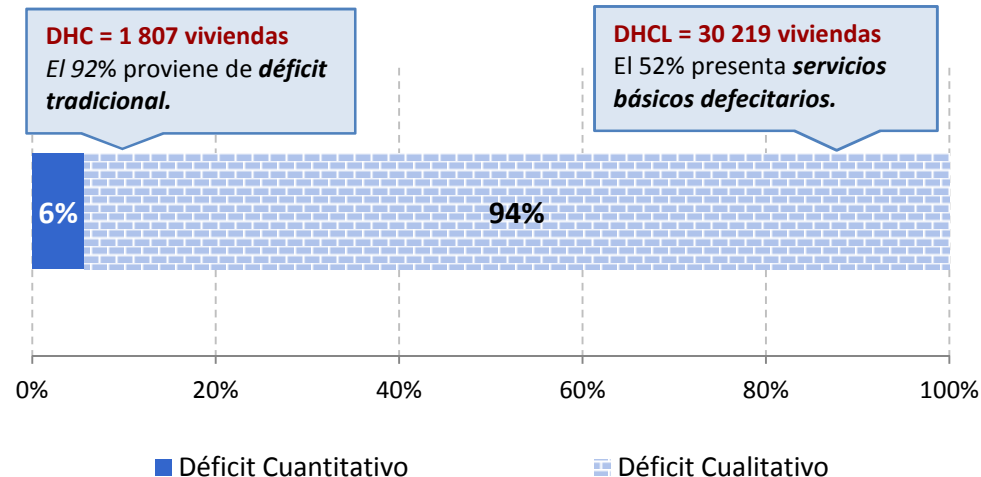
Gráfico N° 1: Déficit Habitacional a nivel nacional (Número de viviendas)



Fuente: Mapa de Déficit Habitacional 2007- INEI
Elaboración: Oficina de Planeamiento y Desarrollo

DH CUANTITATIVO Y CUALITATIVO

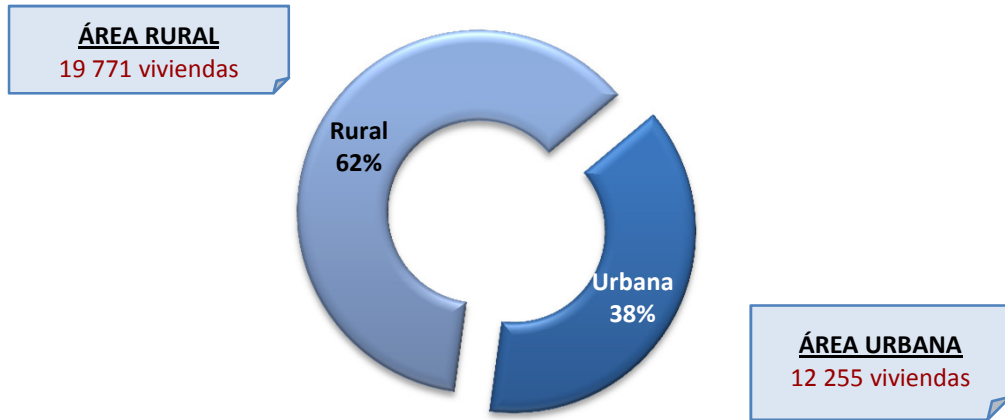
Gráfico N° 2: Déficit Habitacional de Apurímac, según tipo de déficit (Participación porcentual)



Fuente: Mapa de Déficit Habitacional 2007- INEI
Elaboración: Oficina de Planeamiento y Desarrollo

DH APURÍMAC: URBANO Y RURAL

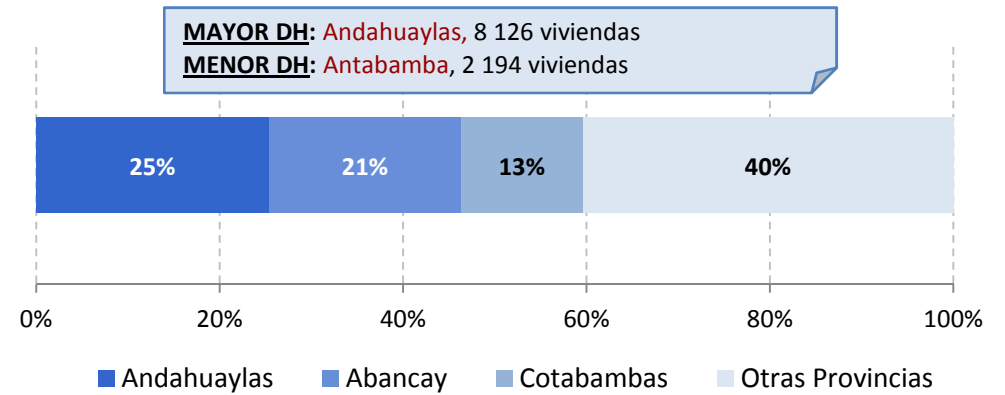
Gráfico N° 3: Déficit Habitacional de Apurímac, según área de residencia (Participación porcentual)



Fuente: Mapa de Déficit Habitacional 2007- INEI
Elaboración: Oficina de Planeamiento y Desarrollo

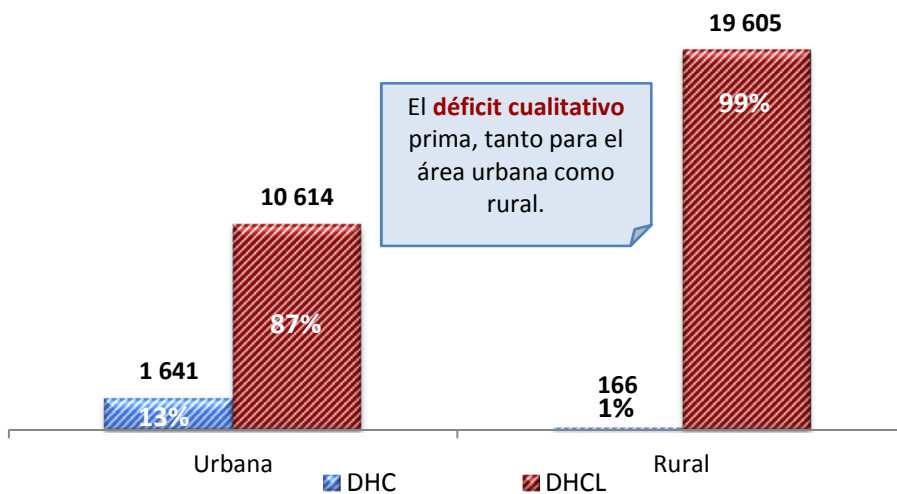
DH APURÍMAC: PROVINCIAS

Gráfico N° 5: Déficit Habitacional de Apurímac, según provincias (Participación porcentual)



Fuente: Mapa de Déficit Habitacional 2007- INEI
Elaboración: Oficina de Planeamiento y Desarrollo

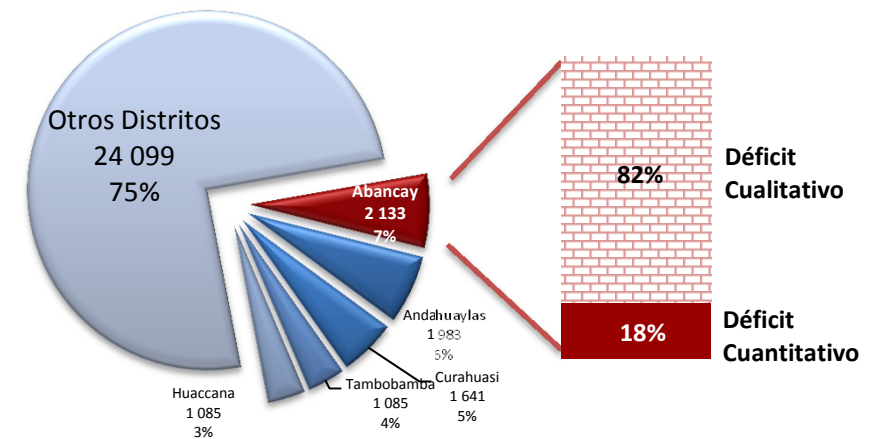
Gráfico N° 4: Déficit Habitacional de Apurímac, según área de residencia y tipo de déficit (N° de viviendas)



Fuente: Mapa de Déficit Habitacional 2007- INEI
Elaboración: Oficina de Planeamiento y Desarrollo

DH APURÍMAC: DISTRITOS

Gráfico N° 6: Déficit Habitacional de Apurímac, según distritos (N° de viviendas - Participación porcentual)



Fuente: Mapa de Déficit Habitacional 2007- INEI
Elaboración: Oficina de Planeamiento y Desarrollo