

ÁNCASH: DÉFICIT HABITACIONAL

RESUMEN



POBLACIÓN ESTIMADA 2013

- 1,1 MM habitantes
- 3,7% de la población nacional

DIVISIÓN POLÍTICA

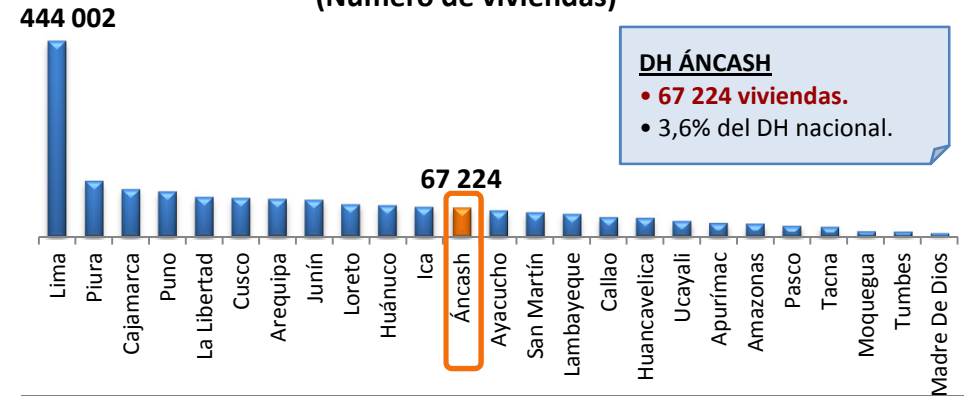
- **20 Provincias:** Santa, Huaraz, Huari, Huaylas, Casma, Yungay, entre otras

DÉFICIT HABITACIONAL

- **Déficit Habitacional (DH):** 67 224 viviendas, 4% del DH nacional.
- **DH Cuantitativo (DHC):** 12 202 viviendas, 18% del DH Áncash.
- **DH Cualitativo (DHCL):** 55 022 viviendas, 82% del DH Áncash.
- **DH Urbano:** 38 915 viviendas, 58% del DH Áncash.
- **DH Rural:** 28 309 viviendas, 42% del DH Áncash.
- **Provincia con mayor DH:** Santa, 23 934 viviendas, 36% del DH Áncash.
- **Distrito con mayor DH:** Chimbote, 11 355 viviendas, 17% del DH Áncash.

DÉFICIT HABITACIONAL

Gráfico N° 1: Déficit Habitacional a nivel nacional (Número de viviendas)



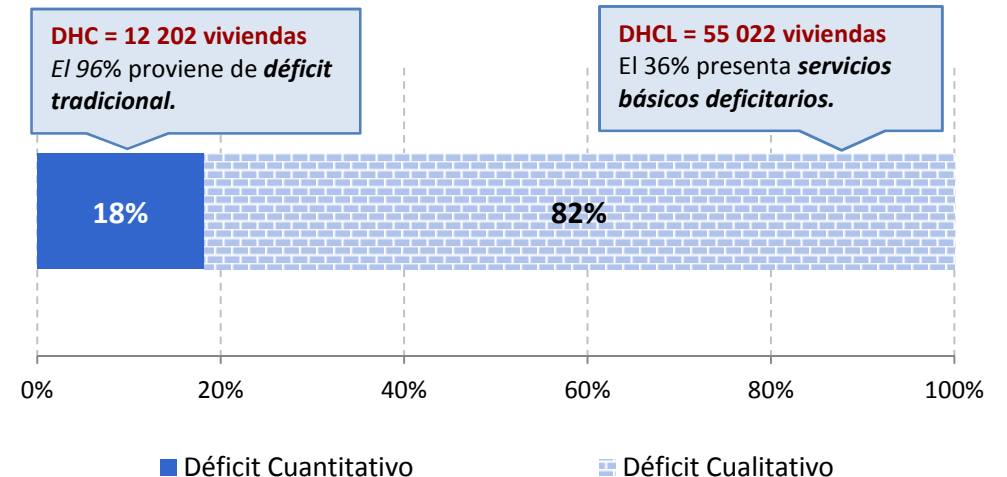
DH ÁNCASH

- **67 224 viviendas.**
- 3,6% del DH nacional.

Fuente: Mapa de Déficit Habitacional 2007- INEI
Elaboración: Oficina de Planeamiento y Desarrollo

DH CUANTITATIVO Y CUALITATIVO

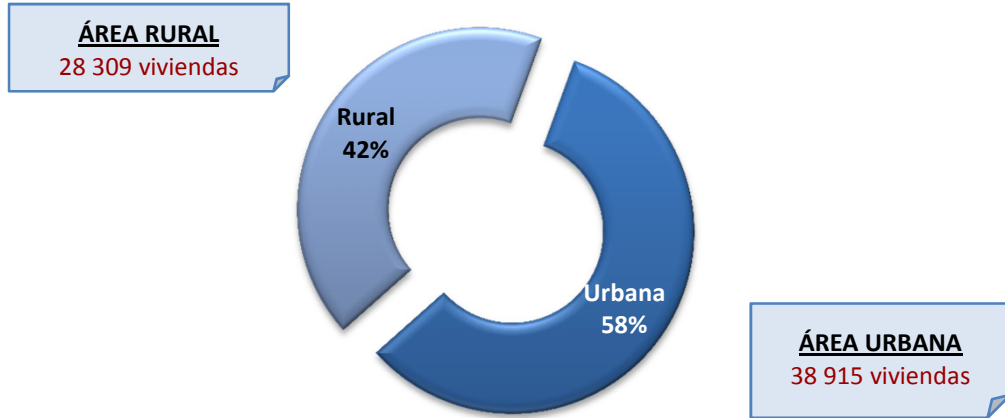
Gráfico N° 2: Déficit Habitacional de Áncash, según tipo de déficit (Participación porcentual)



Fuente: Mapa de Déficit Habitacional 2007- INEI
Elaboración: Oficina de Planeamiento y Desarrollo

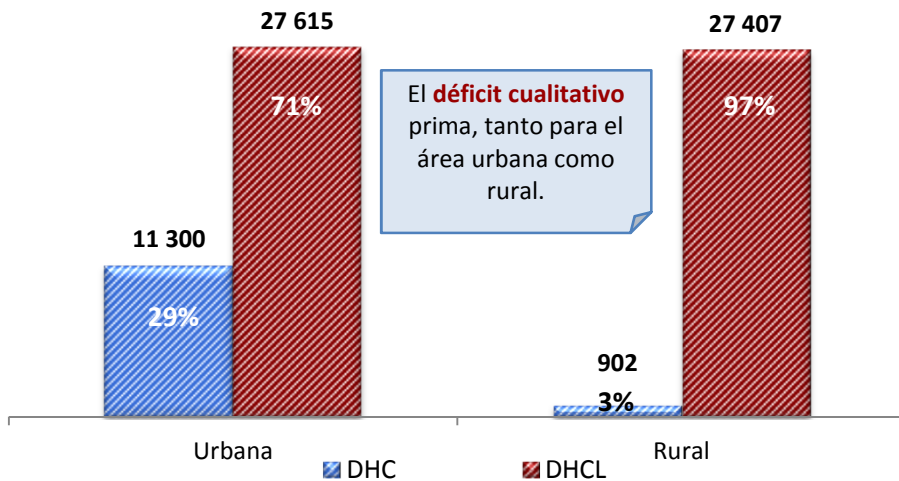
DH ÁNCASH: URBANO Y RURAL

Gráfico N° 3: Déficit Habitacional de Áncash, según área de residencia (Participación porcentual)



Fuente: Mapa de Déficit Habitacional 2007- INEI
Elaboración: Oficina de Planeamiento y Desarrollo

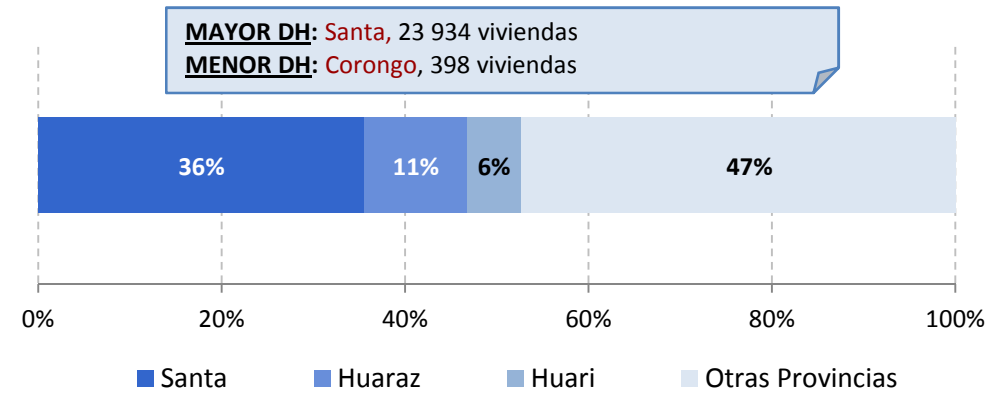
Gráfico N° 4: Déficit Habitacional de Áncash, según área de residencia y tipo de déficit (N° de viviendas)



Fuente: Mapa de Déficit Habitacional 2007- INEI
Elaboración: Oficina de Planeamiento y Desarrollo

DH ÁNCASH: PROVINCIAS

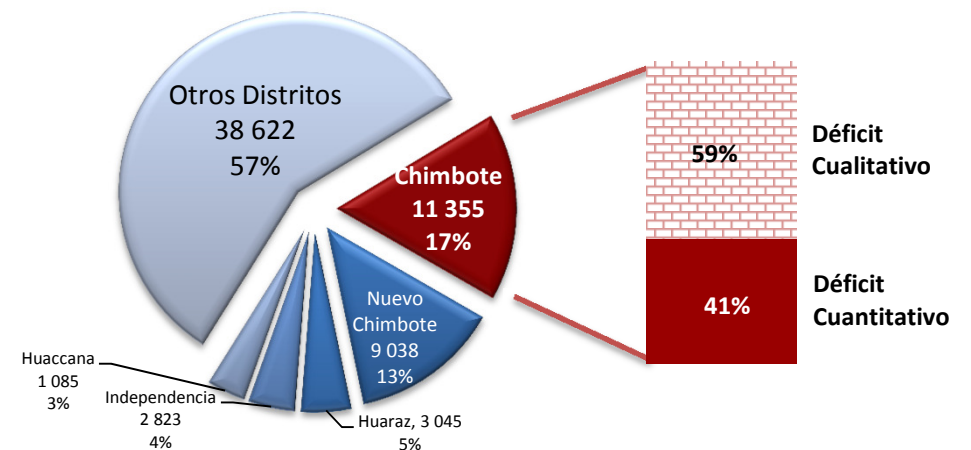
Gráfico N° 5: Déficit Habitacional de Áncash, según provincias (Participación porcentual)



Fuente: Mapa de Déficit Habitacional 2007- INEI
Elaboración: Oficina de Planeamiento y Desarrollo

DH ÁNCASH: DISTRITOS

Gráfico N° 6: Déficit Habitacional de Áncash, según distritos (N° de viviendas - Participación porcentual)



Fuente: Mapa de Déficit Habitacional 2007- INEI
Elaboración: Oficina de Planeamiento y Desarrollo