

# AMAZONAS: DÉFICIT HABITACIONAL

## RESUMEN



### POBLACIÓN ESTIMADA 2013

- 419 404 habitantes
- 1,4% de la población nacional

### DIVISIÓN POLÍTICA

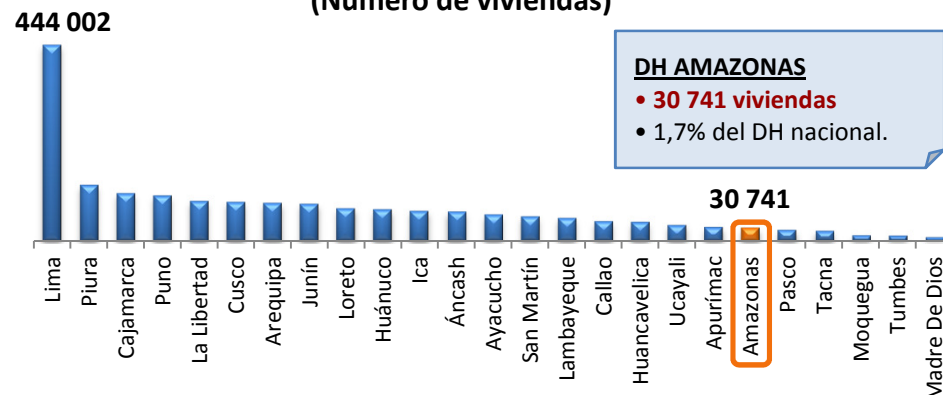
- **7 Provincias:** Utcubamba, Bagua, Condorcanqui, Luya, Chachapoyas, entre otras.

### DÉFICIT HABITACIONAL

- **Déficit Habitacional (DH):** 30 741 viviendas, 1,7% del DH nacional.
- **DH Cuantitativo (DHC):** 1 744 viviendas, 6% del DH Amazonas.
- **DH Cualitativo (DHCL):** 28 997 viviendas, 94% del DH Amazonas.
- **DH Urbano:** 10 201 viviendas, 33% del DH Amazonas.
- **DH Rural:** 20 540 viviendas, 67% del DH Amazonas.
- **Provincia con mayor DH:** Utcubamba, 9 188 viviendas, 30% del DH Amazonas.
- **Distrito con mayor DH:** Bagua Grande, 3 477 viviendas, 12% del DH Amazonas..

## DÉFICIT HABITACIONAL

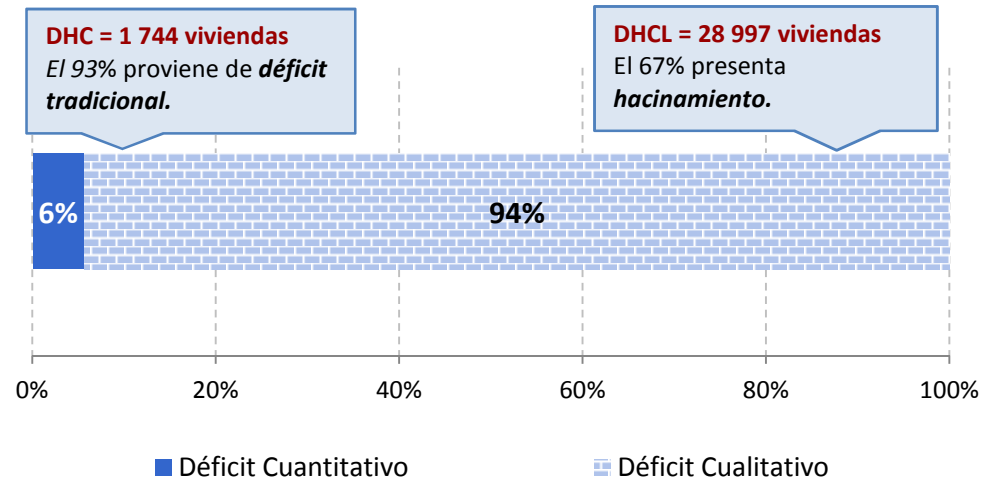
Gráfico N° 1: Déficit Habitacional a nivel nacional (Número de viviendas)



Fuente: Mapa de Déficit Habitacional 2007- INEI  
Elaboración: Oficina de Planeamiento y Desarrollo

## DH CUANTITATIVO Y CUALITATIVO

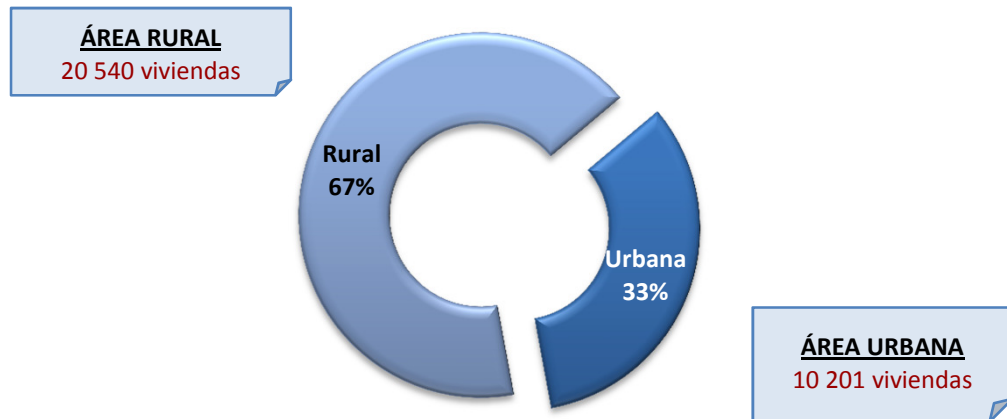
Gráfico N° 2: Déficit Habitacional de Amazonas, según tipo de déficit (Participación porcentual)



Fuente: Mapa de Déficit Habitacional 2007- INEI  
Elaboración: Oficina de Planeamiento y Desarrollo

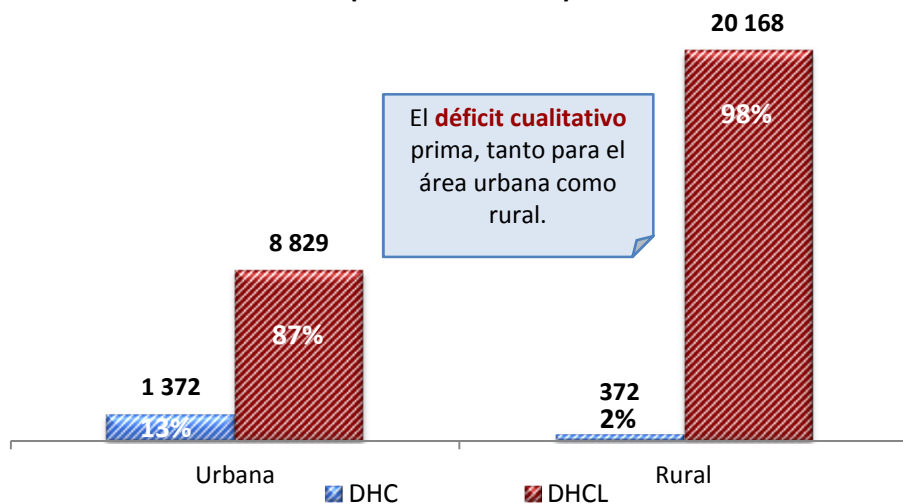
## DH AMAZONAS: URBANO Y RURAL

Gráfico N° 3: Déficit Habitacional de Amazonas, según área de residencia (Participación porcentual)



Fuente: Mapa de Déficit Habitacional 2007- INEI  
Elaboración: Oficina de Planeamiento y Desarrollo

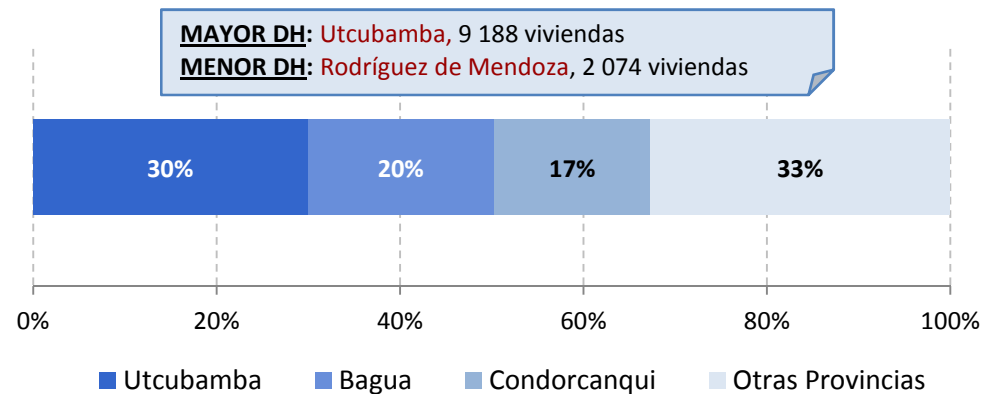
Gráfico N° 4: Déficit Habitacional de Amazonas, según área de residencia y tipo de déficit (N° de viviendas)



Fuente: Mapa de Déficit Habitacional 2007- INEI  
Elaboración: Oficina de Planeamiento y Desarrollo

## DH AMAZONAS: PROVINCIAS

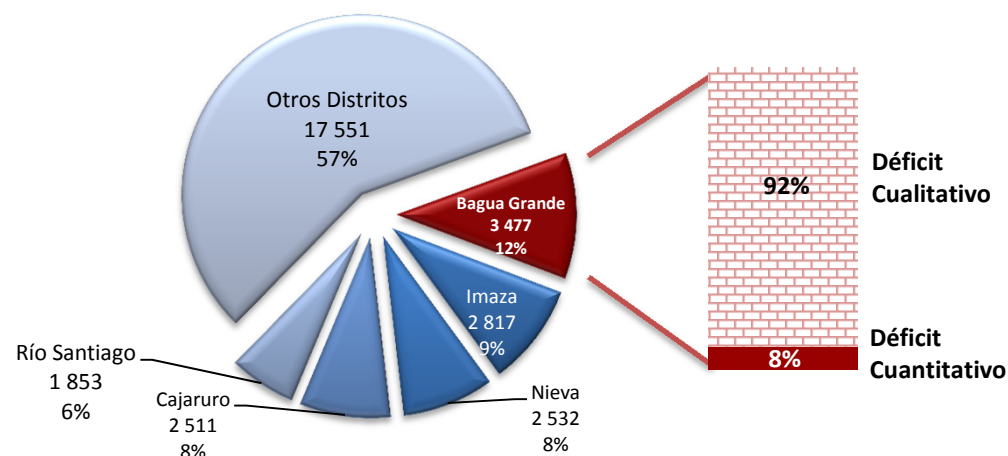
Gráfico N° 5: Déficit Habitacional de Amazonas, según provincias (Participación porcentual)



Fuente: Mapa de Déficit Habitacional 2007- INEI  
Elaboración: Oficina de Planeamiento y Desarrollo

## DH AMAZONAS: DISTRITOS

Gráfico N° 6: Déficit Habitacional de Amazonas, según distritos (N° de viviendas - Participación porcentual)



Fuente: Mapa de Déficit Habitacional 2007- INEI  
Elaboración: Oficina de Planeamiento y Desarrollo